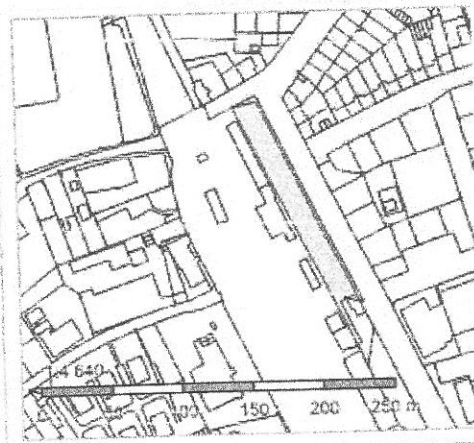


## SEZNAM DOTČENÝCH POZEMKŮ

## Informace o pozemku

Parcelní číslo: 1190/30  
Obec: Chrudim [571164]  
Katastrální území: Chrudim [654299]  
Číslo LV: 13965  
Výměra [m<sup>2</sup>]: 2665  
Typ parcely: Parcela katastru nemovitostí  
Mapový list: DKM  
Určení výměry: Ze souřadnic v S-JTSK  
Způsob využití: manipulační plocha  
Druh pozemku: ostatní plocha



## Vlastníci, jiní oprávnění

Vlastnické právo

Podíl

Epique s.r.o., Lerchova 292/3, Stránice, 60200 Brno

## Způsob ochrany nemovitosti

Nejsou evidovány žádné způsoby ochrany.

## Seznam BPEJ

Parcela nemá evidované BPEJ.

## Omezení vlastnického práva

Typ

Věcné břemeno (podle listiny)

## Jiné zápisy

Nejsou evidovány žádné jiné zápisy.

Řízení, v rámci kterých byl k nemovitosti zapsán cenový údaj

Nemovitost je v územním obvodu, kde státní správu katastru nemovitostí ČR vykonává Katastrální úřad pro Pardubický kraj,  
Katastrální pracoviště Chrudim

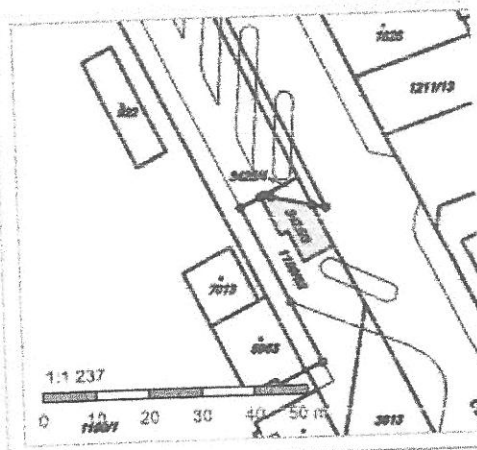
Zobrazené údaje mají informativní charakter. Platnost k 14.11.2017 12:00:00.

© 2004 - 2017 Český úřad zeměměřický a katastrální, Pod sídlištěm 1800/9, Kobylisy, 18211 Praha 8  
Podání určená katastrálním úřadům a pracovištím zasílejte přímo na jejich e-mail adresu.

Verze aplikace: 5.5.0 build 0

## Informace o pozemku

Parcelní číslo: 3425/3-2  
 Obec: Chrudim [571164]2  
 Katastrální území: Chrudim [654299]  
 Číslo LV: 10001  
 Výměra [m<sup>2</sup>]: 84  
 Typ parcely: Parcela katastru nemovitostí  
 Mapový list: DKM  
 Určení výměry: Ze souřadnic v S-JTSK  
 Způsob využití: manipulační plocha  
 Druh pozemku: ostatní plocha



## Vlastníci, jiní oprávnění

Vlastnické právo

Město Chrudim, Resselovo náměstí 77, Chrudim I, 53701 Chrudim

Podíl

## Způsob ochrany nemovitosti

Nejsou evidovány žádné způsoby ochrany.

## Seznam BPEJ

Parcela nemá evidované BPEJ.

## Omezení vlastnického práva

Nejsou evidována žádná omezení.

## Jiné zápisy

Nejsou evidovány žádné jiné zápisy.

Řízení, v rámci kterých byl k nemovitosti zapsán cenový údaj

Nemovitost je v územním obvodu, kde státní správu katastru nemovitostí ČR vykonává Katastrální úřad pro Pardubický kraj, Katastrální pracoviště Chrudim2

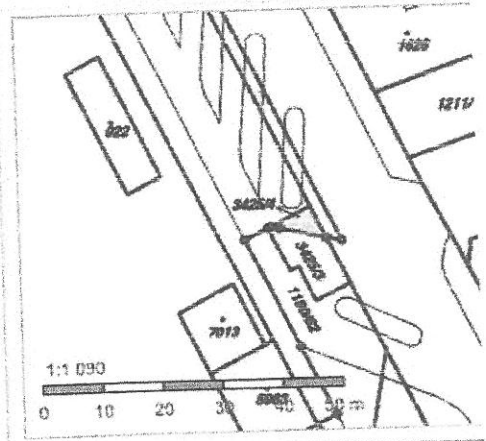
Zobrazené údaje mají informativní charakter. Platnost k 14.11.2017 12:00:00.

© 2004 - 2017 Český úřad zeměměřický a katastrální2, Pod sídlištěm 1800/9, Kobylisy, 18211 Praha 82  
 Podání určená katastrálními úřady a pracovišti zasílejte přímo na jejich e-mail adresu2.

Verze aplikace: 5.5.0 build 0

## Informace o pozemku

Parcelní číslo: 3425/4  
Obec: Chrudim [571164]  
Katastrální území: Chrudim [654299]  
Číslo LV: 13965  
Výměra [m<sup>2</sup>]: 21  
Typ parcely: Parcela katastru nemovitostí  
Mapový list: DKM  
Určení výměry: Ze souřadnic v S-JTSK  
Způsob využití: manipulační plocha  
Druh pozemku: ostatní plocha



## Vlastníci, jiní oprávnění

Vlastnické právo

Podíl

Epique s.r.o., Lerchova 292/3, Stránice, 60200 Brno

## Způsob ochrany nemovitosti

Nejsou evidovány žádné způsoby ochrany.

## Seznam BPEJ

Parcela nemá evidované BPEJ.

## Omezení vlastnického práva

Nejsou evidována žádná omezení.

## Jiné zápisy

Nejsou evidovány žádné jiné zápisy.

Řízení, v rámci kterých byl k nemovitosti zapsán cenový údaj

Nemovitost je v územním obvodu, kde státní správu katastru nemovitostí ČR vykonává Katastrální úřad pro Pardubický kraj, Katastrální pracoviště Chrudim.

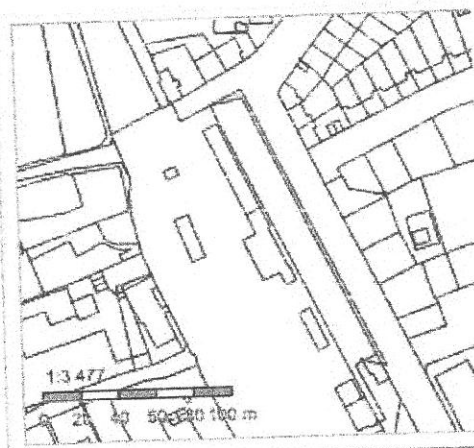
Zobrazené údaje mají informativní charakter. Platnost k 14.11.2017 12:00:00.

© 2004 - 2017 Český úřad zeměměřický a katastrální, Pod sídlištěm 1800/9, Kobylisy, 18211 Praha 8  
Podání určená katastrálním úřadům a pracovištím zasílejte přímo na jejich e-mail adresu.

Verze aplikace: 5.5.0 build 0

## Informace o pozemku

Parcelní číslo: 1209/63  
Obec: Chrudim [571164]  
Katastrální území: Chrudim [654299]  
Číslo LV: 13965  
Výměra [m<sup>2</sup>]: 347  
Typ parcely: Parcela katastru nemovitostí  
Mapový list: DKM  
Určení výměry: Ze souřadnic v S-JTSK  
Způsob využití: ostatní komunikace  
Druh pozemku: ostatní plocha



## Vlastníci, jiní oprávnění

Vlastnické právo

Podíl

Epique s.r.o., Lerchova 292/3, Stránice, 60200 Brno

## Způsob ochrany nemovitosti

Nejsou evidovány žádné způsoby ochrany.

## Seznam BPEJ

Parcela nemá evidované BPEJ.

## Omezení vlastnického práva

Nejsou evidována žádná omezení.

## Jiné zápisy

Nejsou evidovány žádné jiné zápisy.

Řízení, v rámci kterých byl k nemovitosti zapsán cenový údaj.

Nemovitost je v územním obvodu, kde státní správu katastru nemovitostí ČR vykonává Katastrální úřad pro Pardubický kraj, Katastrální pracoviště Chrudim.

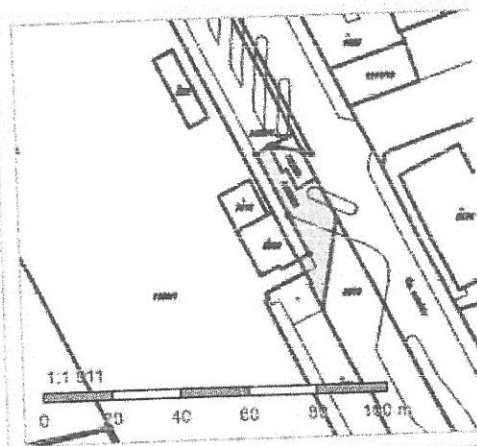
Zobrazené údaje mají informativní charakter. Platnost k 14.11.2017 12:00:00.

© 2004 - 2017 Český úřad zeměměřický a katastrální, Pod sídlištěm 1800/9, Kobylisy, 18211 Praha 8  
Podání určená katastrálními úřady a pracovišti zasílejte přímo na jejich e-mail adresu.

Verze aplikace: 5.5.0 build 0

## Informace o pozemku

Parcelní číslo: 1190/62  
 Obec: Chrudim [571164]  
 Katastrální území: Chrudim [654299]  
 Číslo LV: 10001  
 Výměra [m<sup>2</sup>]: 372  
 Typ parcely: Parcela katastru nemovitostí  
 Mapový list: DKM  
 Určení výměry: Ze souřadnic v S-JTSK  
 Způsob využití: manipulační plocha  
 Druh pozemku: ostatní plocha



## Vlastníci, jiní oprávnění

Vlastnické právo

Město Chrudim, Resselovo náměstí 77, Chrudim I, 53701 Chrudim

Podíl

## Způsob ochrany nemovitosti

Nejsou evidovány žádné způsoby ochrany.

## Seznam BPEJ

Parcela nemá evidované BPEJ.

## Omezení vlastnického práva

Typ

Věcné břemeno (podle listiny)

## Jiné zápisy

Nejsou evidovány žádné jiné zápisy.

Řízení, v rámci kterých byl k nemovitosti zapsán cenový údaj

Nemovitost je v územním obvodu, kde státní správu katastru nemovitostí ČR vykonává Katastrální úřad pro Pardubický kraj,  
Katastrální pracoviště Chrudim.

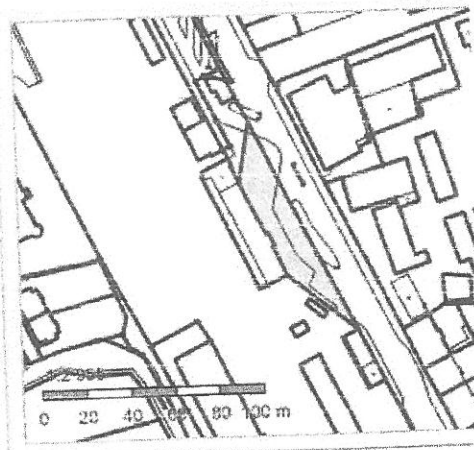
Zobrazené údaje mají informativní charakter. Platnost k 14.11.2017 12:00:00.

© 2004 - 2017 Český úřad zeměměřičský a katastrální, Pod sídlištěm 1800/9, Kobylisy, 18211 Praha 8  
 Podání určená katastrálním úřadům a pracovištím zasílejte přímo na jejich e-mail adresu.

Verze aplikace: 5.5.0 build 0

## Informace o pozemku

Parcelní číslo: 3613  
 Obec: Chrudim [571164]  
 Katastrální území: Chrudim [654299]  
 Číslo LV: 10001  
 Výměra [m<sup>2</sup>]: 1241  
 Typ parcely: Parcela katastru nemovitostí  
 Mapový list: DKM  
 Určení výměry: Ze souřadnic v S-JTSK  
 Způsob využití: ostatní komunikace  
 Druh pozemku: ostatní plocha



## Vlastníci, jiní oprávnění

Vlastnické právo

Město Chrudim, Resselovo náměstí 77, Chrudim I, 53701 Chrudim

Podíl

## Způsob ochrany nemovitosti

Nejsou evidovány žádné způsoby ochrany.

## Seznam BPEJ

Parcela nemá evidované BPEJ.

## Omezení vlastnického práva

Typ

Věcné břemeno (podle listiny)

## Jiné zápisy

Nejsou evidovány žádné jiné zápisy.

Řízení, v rámci kterých byl k nemovitosti zapsán cenový údaj

Nemovitost je v územním obvodu, kde státní správu katastru nemovitostí ČR vykonává Katastrální úřad pro Pardubický kraj,  
Katastrální pracoviště Chrudim

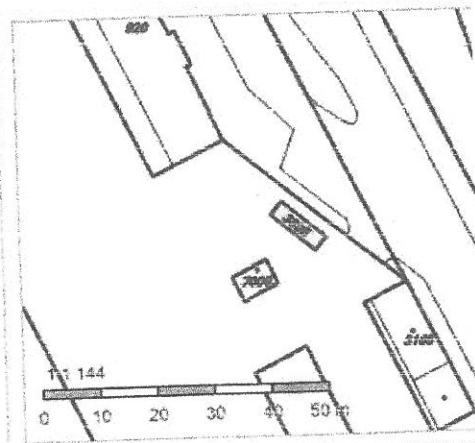
Zobrazené údaje mají informativní charakter. Platnost k 14.11.2017 12:00:00.

© 2004 - 2017 Český úřad zeměměřický a katastrální, Pod sídlištěm 1800/9, Kobylisy, 18211 Praha 8  
 Podání určená katastrálními úřady a pracovišti zasílejte přímo na jejich e-mail adresu.

Verze aplikace: 5.5.0 build 0

## Informace o pozemku

Parcelní číslo: 3805  
 Obec: Chrudim [571164]  
 Katastrální území: Chrudim [654299]  
 Číslo LV: 11810  
 Výměra [m<sup>2</sup>]: 30  
 Typ parcely: Parcela katastru nemovitostí  
 Mapový list: DKM  
 Určení výměry: Ze souřadnic v S-JTSK  
 Způsob využití: jiná plocha  
 Druh pozemku: ostatní plocha



## Vlastníci, jiní oprávnění

Vlastnické právo

Podíl

České dráhy, a.s., nábreží Ludvíka Svobody 1222/12, Nové Město, 11000 Praha 1

## Způsob ochrany nemovitosti

Nejsou evidovány žádné způsoby ochrany.

## Seznam BPEJ

Parcela nemá evidované BPEJ.

## Omezení vlastnického práva

Nejsou evidována žádná omezení.

## Jiné zápisy

Typ

Změna číslování parcel

Řízení, v rámci kterých byl k nemovitosti zapsán cenový údaj

Nemovitost je v územním obvodu, kde státní správu katastru nemovitostí ČR vykonává Katastrální úřad pro Pardubický kraj.  
Katastrální pracoviště Chrudim

Zobrazené údaje mají informativní charakter. Platnost k 14.11.2017 12:00:00.

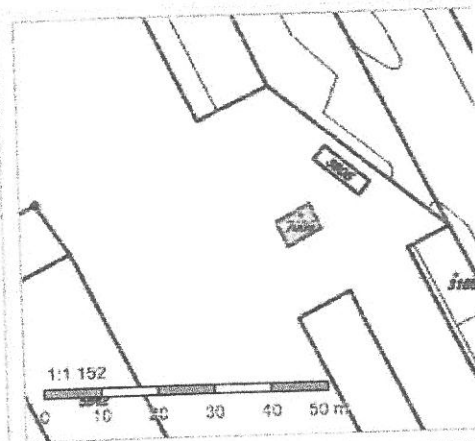
© 2004 - 2017 Český úřad zeměměřický a katastrální, Pod sídlištěm 1800/9, Kobylisy, 18211 Praha 8  
 Podání určená katastrálním úřadům a pracovištím zasílejte přímo na jejich e-mail adresu.

Verze aplikace: 5.5.0 build 0



## Informace o pozemku

Parcelní číslo: st. 7009  
 Obec: Chrudim [571164]  
 Katastrální území: Chrudim [654299]  
 Číslo LV: 11810  
 Výměra [m<sup>2</sup>]: 31  
 Typ parcely: Parcela katastru nemovitostí  
 Mapový list: DKM  
 Určení výměry: Ze souřadnic v S-JTSK  
 Druh pozemku: zastavěná plocha a nádvoří



## Součástí je stavba

Budova bez čísla popisného  
nebo evidenčního: stavba pro dopravu  
 Stavba stojí na pozemku: p. č. st. 7009

## Vlastníci, jiní oprávnění

Vlastnické právo  
 České dráhy, a.s., nábreží Ludvíka Svobody 1222/12, Nové Město, 11000 Praha 1

Podíl

## Způsob ochrany nemovitosti

Nejsou evidovány žádné způsoby ochrany.

## Seznam BPEJ

Parcela nemá evidované BPEJ.

## Omezení vlastnického práva

Nejsou evidována žádná omezení.

## Jiné zápisy

Nejsou evidovány žádné jiné zápisy.

Rřízení, v rámci kterých byl k nemovitosti zapsán cenový údaj

Nemovitost je v územním obvodu, kde státní správu katastru nemovitostí ČR vykonává Katastrální úřad pro Pardubický kraj, Katastrální pracoviště Chrudim

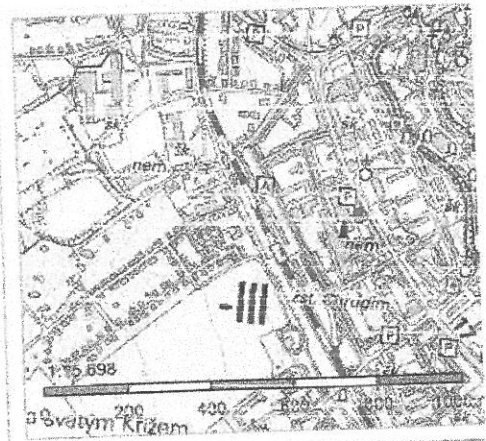
Zobrazené údaje mají informativní charakter. Platnost k 14.11.2017 12:00:00.

Verze aplikace: 5.5.0 build 0

© 2004 - 2017 Český úřad zeměměřický a katastrální, Pod sídlištěm 1800/9, Kobylisy, 18211 Praha 8  
 Podání určená katastrálním úřadům a pracovištím zasílejte přímo na jejich e-mail adresu.

## Informace o pozemku

Parcelní číslo: 1209/2  
 Obec: Chrudim [571164]  
 Katastrální území: Chrudim [654299]  
 Číslo LV: 10001  
 Výměra [m<sup>2</sup>]: 15633  
 Typ parcely: Parcela katastru nemovitostí  
 Mapový list: DKM  
 Určení výměry: Ze souřadnic v S-JTSK  
 Způsob využití: ostatní komunikace  
 Druh pozemku: ostatní plocha



## Vlastníci, jiní oprávnění

Vlastnické právo

Město Chrudim, Resselovo náměstí 77, Chrudim I, 53701 Chrudim

Podíl

## Způsob ochrany nemovitosti

Nejsou evidovány žádné způsoby ochrany.

## Seznam BPEJ

Parcela nemá evidované BPEJ.

## Omezení vlastnického práva

Typ

Věcné břemeno (podle listiny)

## Jiné zápisy

Nejsou evidovány žádné jiné zápisy.

Řízení, v rámci kterých byl k nemovitosti zapsán cenový údaj

Nemovitost je v územním obvodu, kde státní správu katastru nemovitostí ČR vykonává Katastrální úřad pro Pardubický kraj,  
Katastrální pracoviště Chrudim

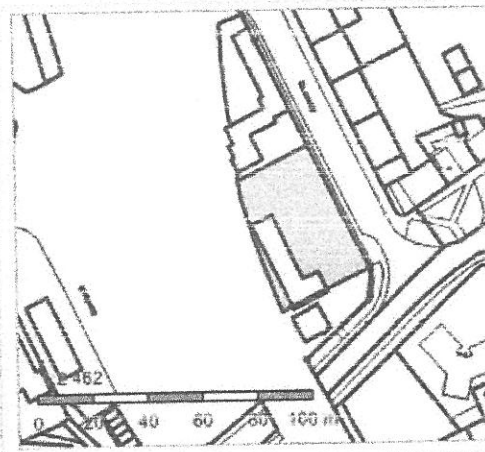
Zobrazené údaje mají informativní charakter. Platnost k 14.11.2017 12:00:00.

© 2004 - 2017 Český úřad zeměměřický a katastrální, Pod sídlištěm 1800/9, Kobylisy, 18211 Praha 8  
 Podání určená katastrálními úřady a pracovišti zasílejte přímo na jejich e-mail adresu.

Verze aplikace: 5.5.0 build 0

## Informace o pozemku

Parcelní číslo: 1190/60  
Obec: Chrudim [571164]  
Katastrální území: Chrudim [654299]  
Číslo LV: 10001  
Výměra [m<sup>2</sup>]: 1324  
Typ parcely: Parcela katastru nemovitostí  
Mapový list: DKM  
Určení výměry: Ze souřadnic v S-JTSK  
Způsob využití: dráha  
Druh pozemku: ostatní plocha



## Vlastníci, jiní oprávnění

Vlastnické právo

Podíl

Město Chrudim, Resselovo náměstí 77, Chrudim I, 53701 Chrudim

## Způsob ochrany nemovitosti

Nejsou evidovány žádné způsoby ochrany.

## Seznam BPEJ

Parcela nemá evidované BPEJ.

## Omezení vlastnického práva

Nejsou evidována žádná omezení.

## Jiné zápisy

Nejsou evidovány žádné jiné zápisy.

Řízení, v rámci kterých byl k nemovitosti zapsán cenový údaj

Více informací k cenovým údajům naleznete v k aplikaci.

Nemovitost je v územním obvodu, kde státní správu katastru nemovitostí ČR vykonává Katastrální úřad pro Pardubický kraj, Katastrální pracoviště Chrudim.

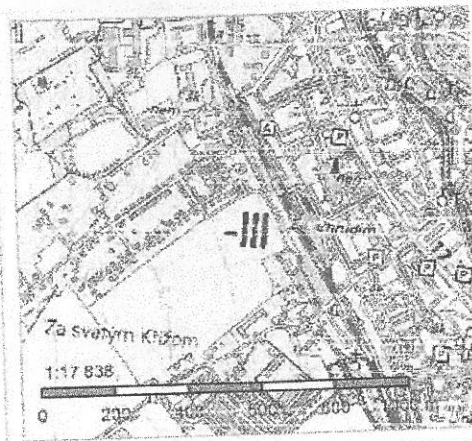
Zobrazené údaje mají informativní charakter. Platnost k 11.12.2017 10:00:00.

© 2004 - 2017 Český úřad zeměměřický a katastrální, Pod sídlištěm 1800/9, Kobylisy, 18211 Praha 8/2  
Podání určená katastrálním úřadům a pracovištím zasílejte přímo na jejich e-mail adresu.

Verze aplikace: 5.5.1 build 0

## Informace o pozemku

Parcelní číslo: 1190/1  
 Obec: Chrudim [571164]  
 Katastrální území: Chrudim [654299]  
 Číslo LV: 11810  
 Výměra [m<sup>2</sup>]: 43708  
 Typ parcely: Parcela katastru nemovitostí  
 Mapový list: DKM  
 Určení výměry: Ze souřadnic v S-JTSK  
 Způsob využití: dráha  
 Druh pozemku: ostatní plocha



## Vlastníci, jiní oprávnění

Vlastnické právo

Podíl

České dráhy, a.s., nábreží Ludvíka Svobody 1222/12, Nové Město, 11000 Praha 1

## Způsob ochrany nemovitosti

Nejsou evidovány žádné způsoby ochrany.

## Seznam BPEJ

Parcela nemá evidované BPEJ.

## Omezení vlastnického práva

Typ

Věcné břemeno (podle listiny)

Věcné břemeno chůze a jízdy

## Jiné zápisy

Typ

Změna číslování parcel

Řízení, v rámci kterých byl k nemovitosti zapsán cenový údaj

Nemovitost je v územním obvodu, kde státní správu katastru nemovitostí ČR vykonává Katastrální úřad pro Pardubický kraj.  
 Katastrální pracoviště Chrudim

Zobrazené údaje mají informativní charakter. Platnost k 14.11.2017 12:00:00.

© 2004 - 2017 Český úřad zeměměřický a katastrální, Pod sídlištěm 1800/9, Kobylisy, 18211 Praha 8  
 Podání určená katastrálním úřadům a pracovištím zasílejte přímo na jejich e-mailovou adresu.

Verze aplikace: 5.5.0 build 0